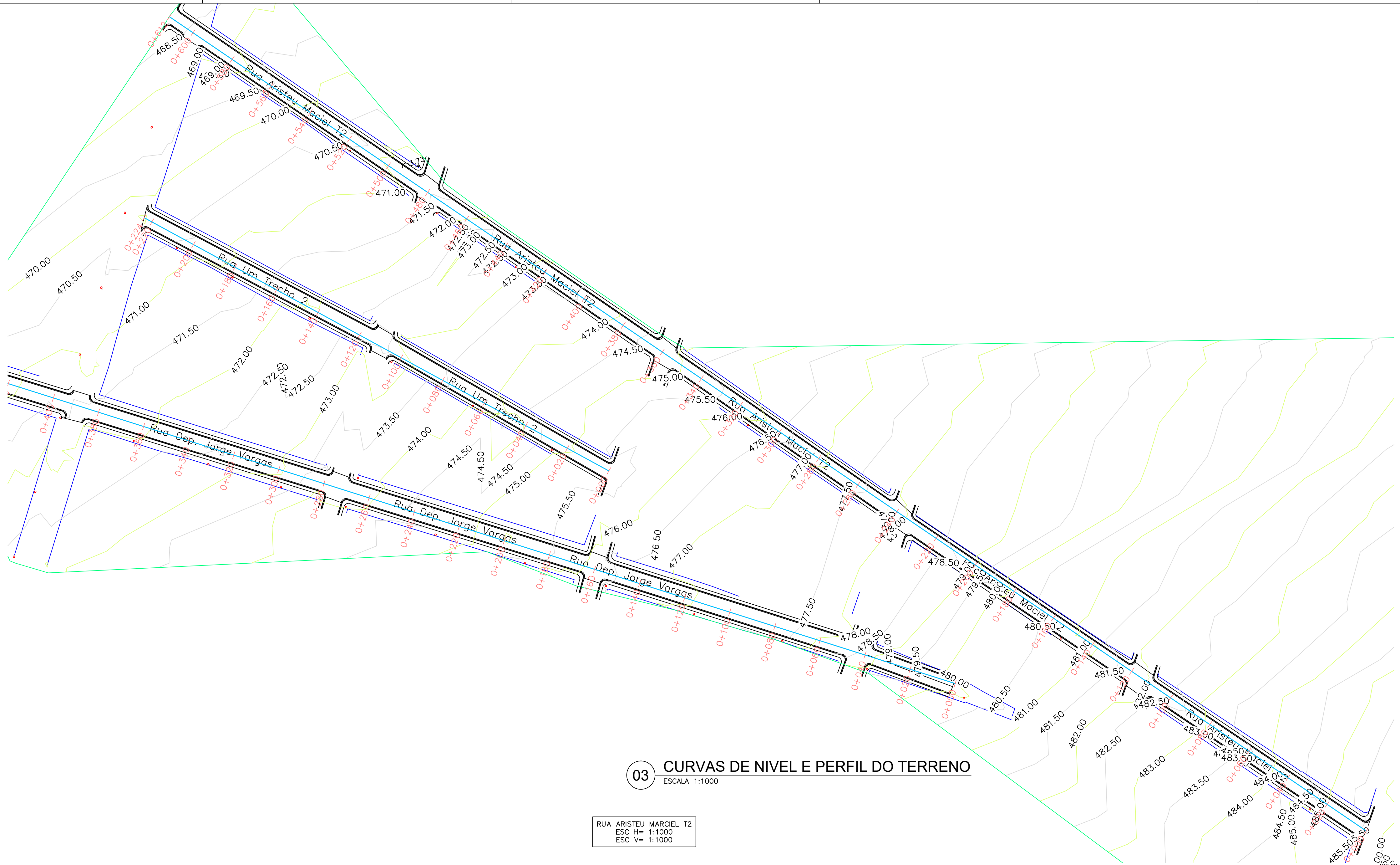
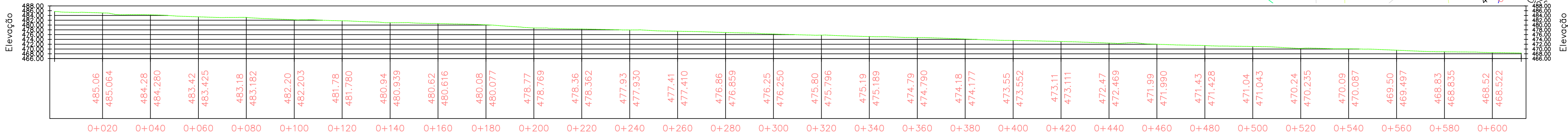


GEORREFERENCIAMENTO
PROJEÇÃO: UTM
DATUM: SIRGAS 2000
FUSO: 23S
MERIDIANO CENTRAL: 45 WGR

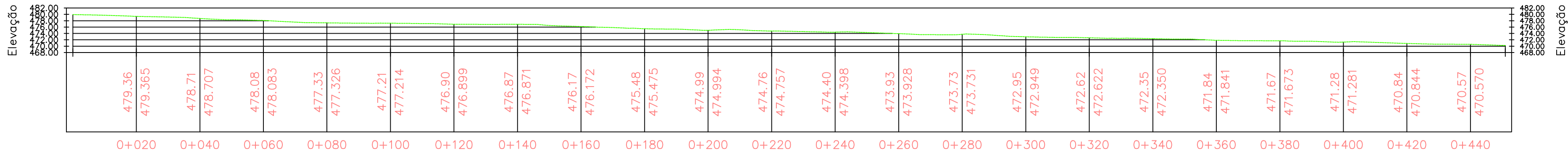


03 CURVAS DE NIVEL E PERFIL DO TERRENO
ESCALA 1:1000

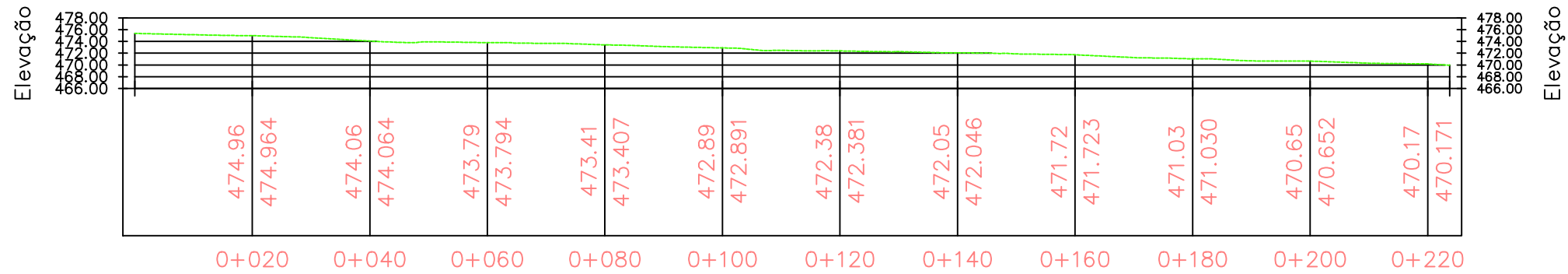
RUA ARISTEU MARCIEL T2
ESC H= 1:1000
ESC V= 1:1000



RUA DEPUTADO JORJE VARGAS
ESC H= 1:1000
ESC V= 1:1000

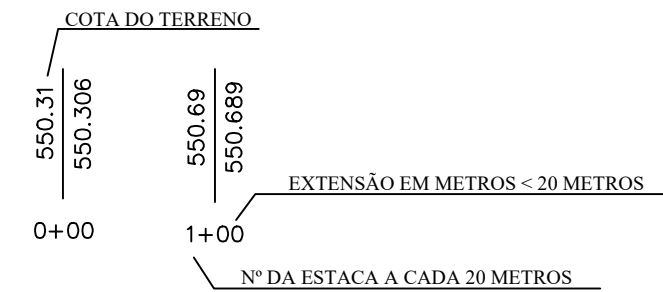


RUA UM TRECHO 2
ESC H= 1:1000
ESC V= 1:1000



LEGENDAS / NOTAS:

- 1- AS CURVAS DE NIVEL FORAM INTERPOLADAS DE 0.50 METROS EM 0.50 METROS.
- 2- TODAS AS COORDENADAS AQUI DESCRITAS ESTÃO GEORREFERENCIADAS AO SISTEMA GEODÉSICO BRASILEIRO E ENCONTRAM-SE REPRESENTADAS NO SISTEMA UTM, REFERENCIADAS AO MERIDIANO CENTRAL Nº 45 WGR, TENDO COMO DATUM O SIRGAS 2000. TODOS OS AZIMUTES E DISTÂNCIAS, ÁREA E PERÍMETRO FORAM CALCULADOS NO PLANO DE PROJEÇÃO UTM.
- 3- A MALHA DE COORDENADAS ESTA INTERPOLADA A CADA 50 METROS



KÁREN MARIANA SOARES VIEIRA
ENGENHEIRA CIVIL - 332.425-D-MG
ELABORAÇÃO DE PROJETOS E ACOMPANHAMENTO DE OBRA
AV. CORONEL PRATES, Nº 376, SALA 708 - MONTES CLAROS-MG
engenheira.karenvieira@gmail.com
(38) 99848-4118

PAVIMENTAÇÃO ASFÁLTICA EM CBUQ - BAIRRO FUNCIONÁRIOS

DESCRIÇÃO: CURVAS DE NIVEL E PERFIL TOPOGRÁFICO

ÁREA EDIFICADA: 27.566,99 m²

TIPO DE EDIFICAÇÃO: PAVIMENTAÇÃO
ART: MG20242766780

RESPONSÁVEL TÉCNICO:

KAREN MARIANA SOARES VIEIRA
CREA: 332.425/D-MG
RESPONSÁVEL LEGAL:

MIGUEL PAULO SOUSA FILHO
PREFEITO MUNICIPAL DE SÃO FRANCISCO-MG

ENDEREÇO DA OBRA:
RUA DEPUTADO JORGE VARGAS, RUA UM TRECHO 2, RUA
ARISTEU MARCIEL T2, NO BAIRRO FUNCIONÁRIOS,
MUNICÍPIO DE SÃO FRANCISCO - MG.

DATA INICIAL:
14 de Fevereiro de 2024
DATA REVISÃO:
22 de Maio de 2024

REF. / NÚMERO DA PASTA:
VLK - SÃO FRANCISCO - 01/01
NÚMERO DA REVISÃO:
01

ESCALA: INDICADA

03/03

PLANIALTIMÉTRICO